












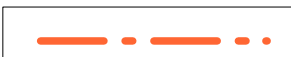




0 50 100 250 500 m

Massstab: 1:5'000 / Datum: 20. Mai 2011

Auftrags CAD / 386 / Pla_386_ZP_HP_200511.vwx / 14.05.12 / 84x75 / 6 / msw / ro

-  Landwirtschaftszone LWZ
-  Landschaftsschongebiet
-  Landschaftsschutzgebiet LI - LII
-  historischer Verkehrsweg
-  Quellen / Quellenflure QU
-  Wanderweg
-  Naturgefahren: erhebliche Gefährdung
-  Naturgefahren: mittlere Gefährdung
-  Naturgefahren: geringe Gefährdung
-  Naturgefahren: Gefahrengbiet mit nicht bestimmter Gefahrenstufe

- Hinweise**
-  Wald (gem. kantonalem Übersichtsplan UP5)
-  Brienzensee (Fließgewässer vgl. Hinweispläne)
-  öffentliche Verkehrsflächen und Bahnareale
-  Gemeindegrenze
-  vollnummerischer Grundbuchplan (Stand Oktober 2008 / digitaler Übersichtsplan Kanton Bern UP5)
-  Wirkungsbereich Zonenplan Siedlungsgebiet (Mst. 1:2'500)

GENEHMIGUNGSVERMERKE

Beschlossen durch die Gemeindeversammlung am 20. Mai 2011

Genehmigt durch das Amt für Gemeinden und Raumordnung am 5. April 2012

Genehmigt durch das Amt für Wald am 5. September 2011

